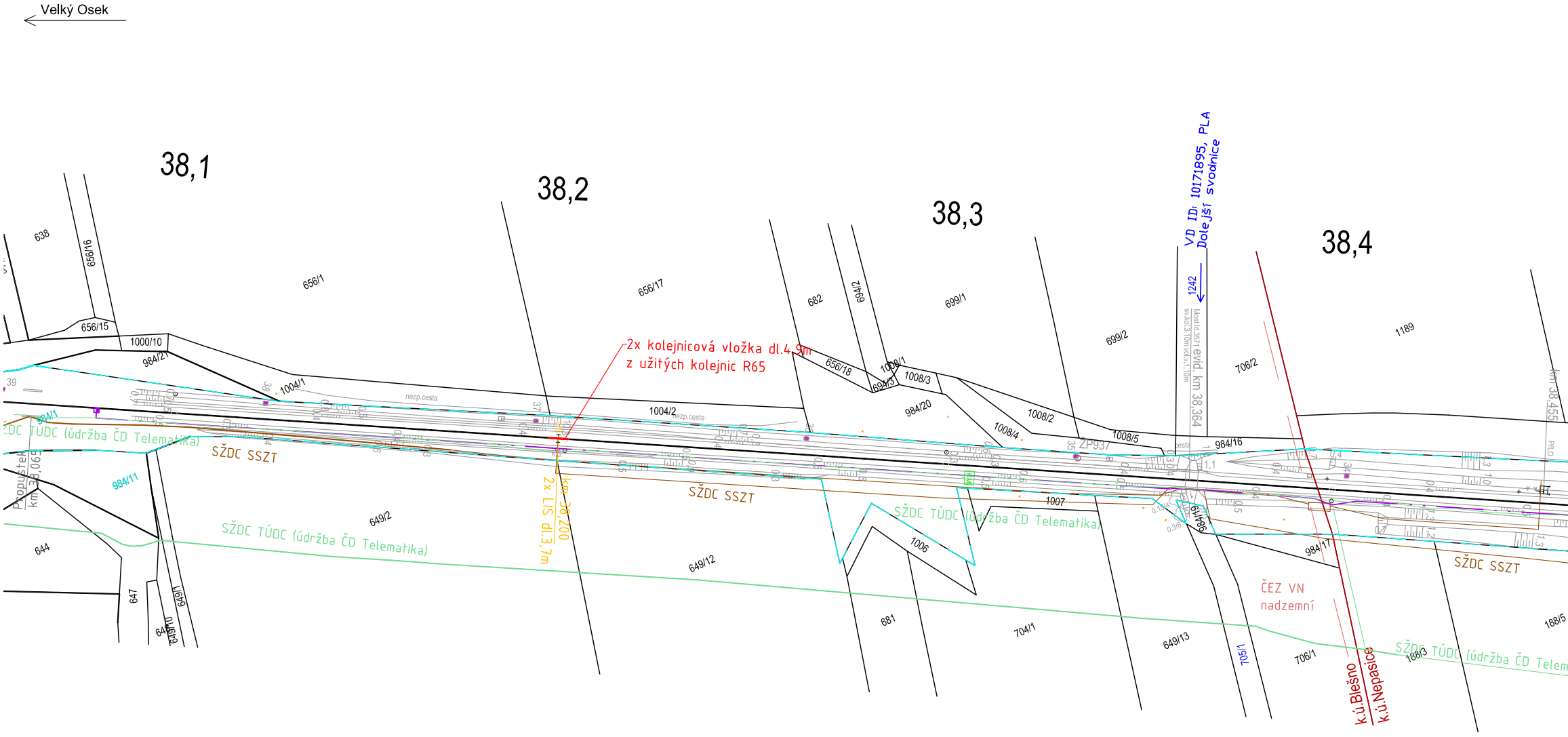
Velký Osek
38,1
38,2
38,3
38,4
2x kolejnicová vložka dl.4.9m
z užitých kolejnic R65
km 38,200
2x LIS dl.3,7m
VD ID: 10171895, PLA
Dolejší svodnice
1242
Most Id.3571 evid. km 38,364
sv.kol.3,10m vol.v.1,10m
km 38,455
Propustek km 38,065
SŽDC TÚDC (údržba ČD Telematika)
SŽDC SSZT
ČEZ VN
nadzemní
k.ú.Blešno
k.ú.Nepasice
ZP937
nezp.cesta
cesta
638
656/16
656/15
656/1
656/17
656/18
1000/10
984/21
1004/1
1004/2
682
694/2
694/3
1008/1
1008/3
1008/2
1008/4
1008/5
699/1
699/2
706/2
1189
984/20
984/16
984/11
984/1
984/17
984/6
644
647
649/1
649/10
649/2
649/12
649/13
681
1006
1007
704/1
705/1
706/1
188/3
188/5

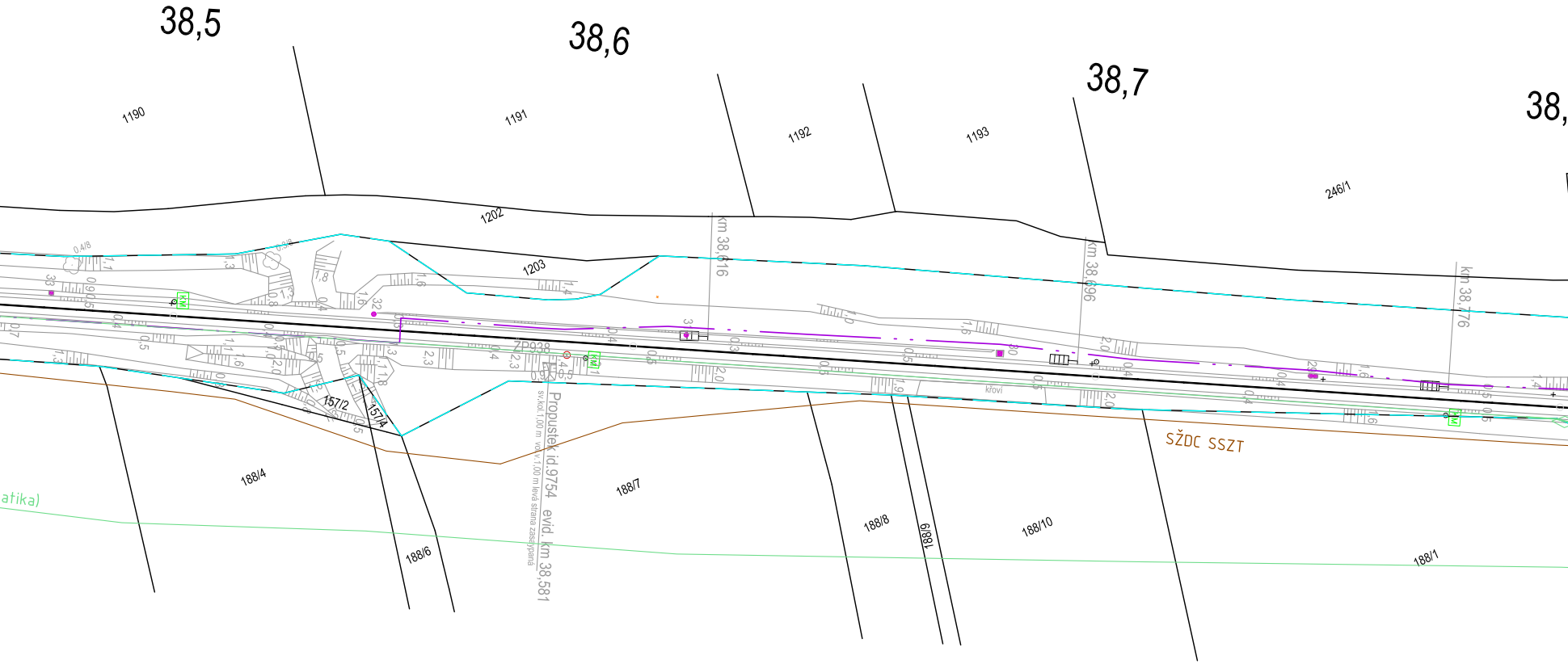
38,5
38,6
38,7
38,
1190
1191
1192
1193
246/1
1202
1203
km 38,616
km 38,696
km 38,776
ZP938
Propustek id.9754 evid. km 38,581
sv.kol.1,00 m vol.v.1,00 m levá strana zasypaná
157/2
157/4
188/4
188/6
188/7
188/8
188/9
188/10
188/1
SŽDC SSZT
atika)
křoví
KM

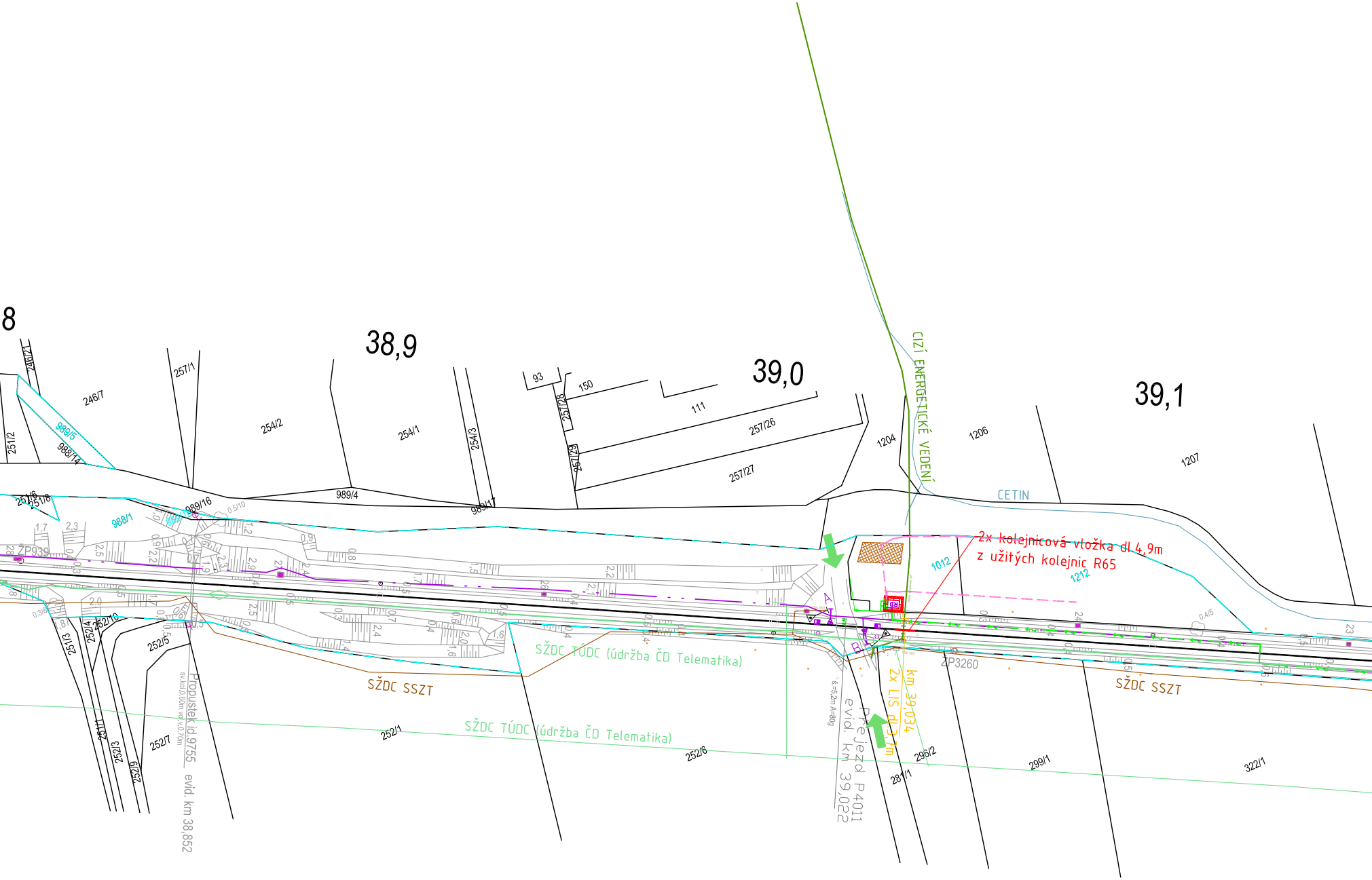

38,9
39,0
39,1
CIZÍ ENERGETICKÉ VEDENÍ
CETIN
2x kolejnicová vložka dl.4,9m
z užitých kolejnic R65
1012
1212
SŽDC TÚDC (údržba ČD Telematika)
SŽDC SSZT
SŽDC TÚDC (údržba ČD Telematika)
SŽDC SSZT
km 39,034
2x LIS dl.3,7m
Přejezd P4011
evid. km 39,022
š.=5,2m A=80g
Propustek id.9755
sv.kol.0,60m vd.,v.0,70m
evid. km 38,852
ZP939
ZP3260
A
B
RD
246/7
246/21
251/2
257/1
254/2
254/1
254/3
93
150
111
257/28
257/29
257/26
257/27
1204
1206
1207
989/5
988/14
989/4
989/17
989/16
251/6
251/8
988/1
252/1
252/6
252/5
252/7
252/4
252/10
251/3
251/1
252/3
252/9
296/2
281/1
299/1
322/1

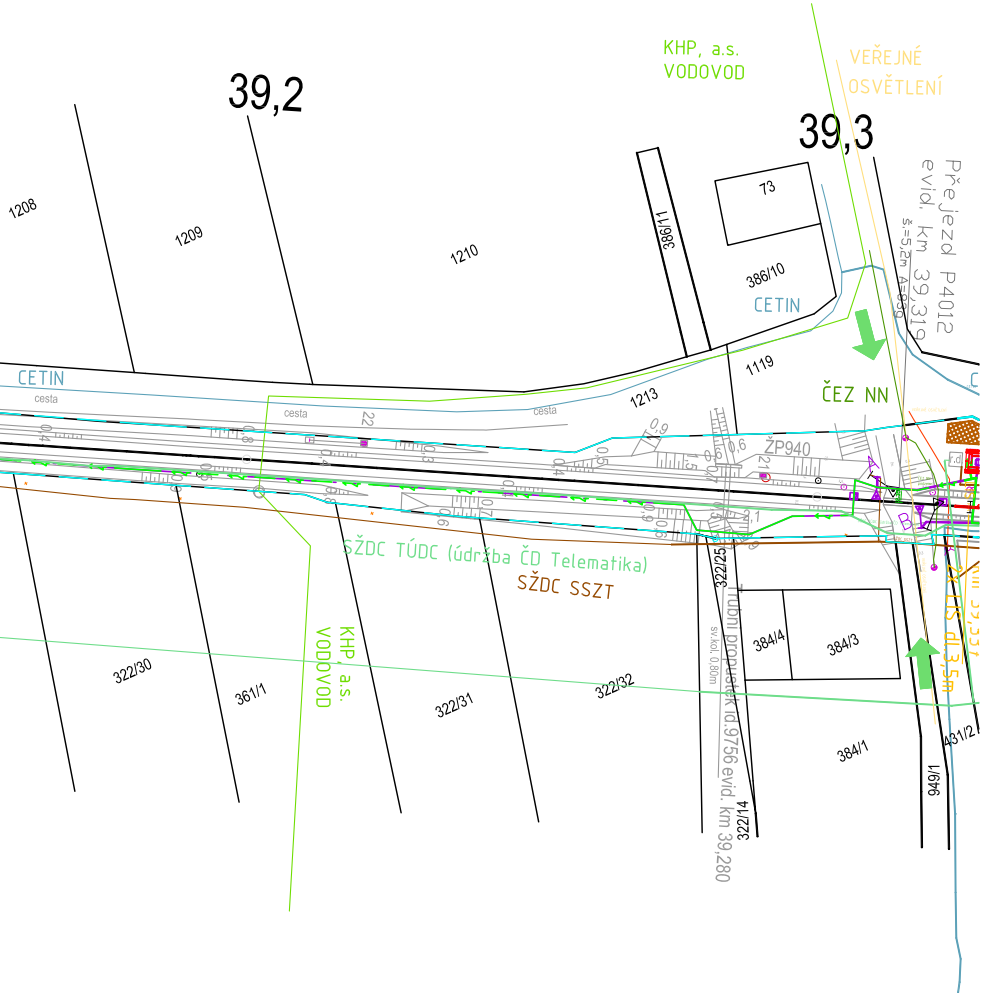
39,2
39,3
KHP, a.s.
VODOVOD
VEŘEJNÉ
OSVĚTLENÍ
1208
1209
1210
386/11
73
386/10
CETIN
Přejezd P4012
evid. km 39,319
1119
1213
ČEZ NN
CETIN
cesta
cesta
cesta
ŽP940
ŠŽDC TÚDC (údržba ČD Telematika)
ŠŽDC SSZT
A
B
322/25
Trubní propustek id.9756 evid. km 39,280
sv.kol. 0,80m
322/14
384/4
384/3
384/1
949/1
431/2
2x LIS dl.3,5m
322/30
361/1
322/31
322/32
KHP, a.s.
VODOVOD

Choceň →

Detail přejezdu P4011 v km 39,022

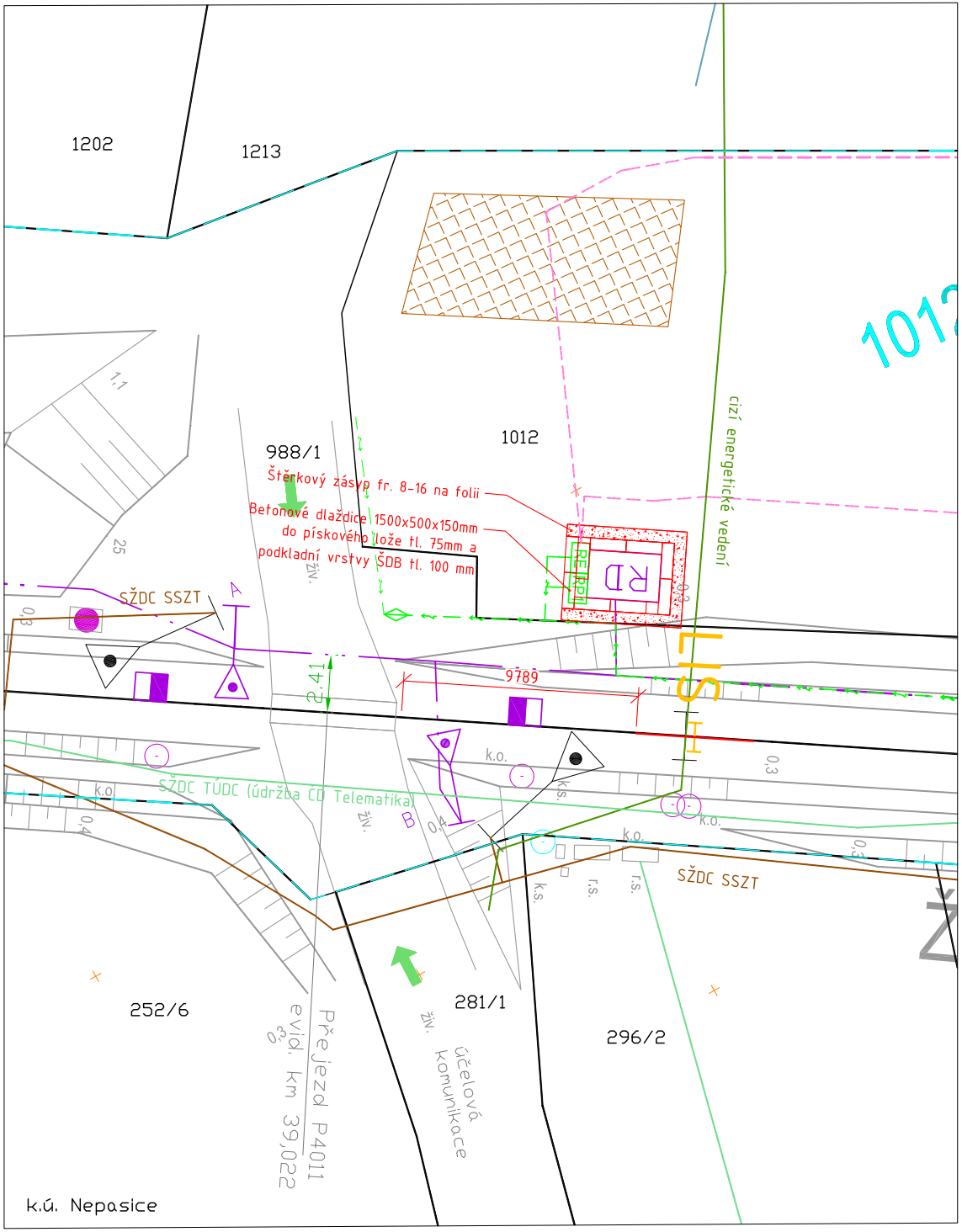
1202
1213
1012
1012
988/1
Štěrkový zásyp fr. 8-16 na folii
Betonové dlaždice 1500x500x150mm
do pískového lože tl. 75mm a
podkladní vrstvy ŠDB tl. 100 mm
RE RP1
RD
cizí energetické vedení
1,1
25
0,3
živ.
ŠŽDC SSZT
A
2,41
9789
LIS
k.o.
ŠŽDC TÚDC (údržba ČD Telematika)
živ.
B
0,4
k.s.
r.s.
r.s.
k.o.
0,3
ŠŽDC SSZT
252/6
Přejezd P4011
evid. km 39,022
281/1
živ.
účelová komunikace
296/2
k.ú. Nepasice

M 1:200

LEGENDA

	Výstražník (PS01 - PS06)
	Snímač počítače náprav (PS01 - PS06)v
RD	Reléový domek (technologický kontejner) (PS01 - PS06)
	Nová zabezpečovací kabelizace (PS01 - PS06)
	Zabezpečovací kabelizace a NN kabelizace ve společné trase (PS01 - PS06, SO02, SO03)
	Nová NN kabelizace (SO02, SO03)
	Zemnící pásek (SO02, SO03)
	Nová NN kabelizace a zařízení (SO02, SO03)
	Nové zařízení a konstrukce (SO01)
	Rušené zařízení a konstrukce (PS01, SO01)
	Hranice katastrálních území
	Hranice pozemkových parcel
	Zaměření terénu
	Drážní pozemky (SŽDC, s.o., České dráhy, a.s.)
➡	Přístupové cesty na stavbu
▨	Zařízení staveniště

STÁVAJÍCÍ SÍTĚ:

	SŽDC TÚDC (údržba ČD Telematika)
	SŽDC SSZT
	Královéhradecká provozní ,a.s. - vodovod
	Královéhradecká provozní ,a.s. - kanalizace
	obec Třebechovice - veřejné osvětlení
	ČEZ - NN
	ČEZ - VN
	ČEZ - VVN
GAS	GridServices - plynovod NTL
GAS	GridServices - plynovod STL
GAS	GridServices - plynovod VTL
←	Vodní tok (ID, správa, název)

INVESTOR STAVBY:	**SŽDC s.o., Dlážděná 1003/7, 110 00 Praha 1**		
OBJEDNATEL PROJEKTU:	**SŽDC s.o., Oblastní ředitelství Hradec Králové, U Fotochemy 259, 501 01 Hradec Králové**		
signal PROJEKT	HIP: **Jaromír Kielor** ODP. PROJ.: **Jaromír Kielor** NAVRHL: **Jaromír Kielor** KONTROLOVAL: **Mgr. Radek Böhm**	ZAK. ČÍSLO: **17-025-40-211** DATUM: **4/2017**	SOUPRAVA Č.:
STAVBA:	**Oprava PZS v km 39,022; 39,319; 39,577; 40,320; 40,885 a 41,692 trati Choceň – Týniště n. O. – Velký Osek**	STUPEŇ: **P (DSP)**	
Část:	**Situace stavby**	MĚŘÍTKO: 1:1000	
Výkres:	**Koordinační situace stavby - km 38,1 - 39,3**	ČÁST: **C.**	PŘÍLOHA: **C2-1**